



# RADWANDERN 2021

Parklandschaft Kreis Warendorf

HERZLICH WILLKOMMEN!



Radtour an der Höhenburg Stromberg, Oelde

## RAD FAHREN IST HIER SO NORMAL WIE DER AUFRECHTE GANG

Das Fahrrad heißt in der hiesigen Mundart „Leeze“ und ein idyllischer Radweg ist ein „Pättken“. Dazu gibt's gute Luft, wenig Steigungen, rundherum ein umwerfendes Grün und den besonderen Liebreiz unserer abwechslungsreichen Landschaft. Der Urlaubshimmel ist hier hoch und weit und wölbt sich über ein üppiges Mosaik von Wiesen, Wäldern und Wallhecken, das an einen riesigen Park erinnert.

Daher unser Name.

Im Norden erwarten Sie dörfliche Idyllen, stattliche Bauernhöfe und historische Städtchen – im Süden locken Museen, Rittergüter und Traditionsbrauereien. Von den sanften Hügeln der Beckumer Berge reicht der Blick bis zum Horizont und weiter. Und die Menschen, die hier leben, verstehen etwas vom Rad fahren. Kurzum: Eine Landschaft voller Seele und Gastgeber mit viel Herz erwarten Sie schon.

Sie suchen Ruhe und Erholung, kombiniert mit Kulturgenuss? Sie planen eine mehrtägige Radtour mit Freunden? Sie lieben unverfälschte Natur und schätzen guten Service? Sie möchten während Ihrer Rast regionale Köstlichkeiten genießen? Sie wünschen sich einen Routenvorschlag, wo die ganze Familie zu ihrem Recht kommt?

Dann sind Sie bei uns goldrichtig.

Also – **Herzlich willkommen** im Land der unbeschwernten Ferientage und des puren Radwandergenusses!



## INHALT

Radwegenetz im Kreis Warendorf	4 – 5
Themenrouten im Kreis Warendorf	6 – 7
WerseRadweg	8 – 9
EmsRadweg	10
Römer-Lippe-Route	11
100 Schlösser Route	12 – 13
Radroute Historische Stadtkerne	14
Grenzgängeroute	15
Tages- und Mehrtagestouren	16 – 20
Radwandern plus	21
Unterkünfte + Gepäcktransfer	21
Picknick	22 – 23
E-Bikes + Radverleih	24 – 25
Reisemobilstellplätze	26 – 27
Info & Veranstaltungen	28 – 30
Anreise	31





## DAMIT DIE RICHTUNG STIMMT

Radwandern ist bei uns ein komfortables und sicheres Vergnügen. Dafür sorgt unser ausgefeiltes Radverkehrsnetz mit seinen mehr als 3.000 Pfeilwegweisern und 15.000 Zwischenwegweisern im ganzen Münsterland. In die Irre zu fahren ist damit nahezu unmöglich.

Und so funktioniert's: Besonders attraktive Rundkurse zwischen 10 und 40 Kilometern Länge wurden für Sie ausgewählt und aneinander angeschlossen. Auf diese Weise ist ein engmaschiges Netz von Rundkursen entstanden: Radwege in einer Gesamtlänge von rund 4.500 Kilometern, die nur auf Sie warten. Und wenn Sie die einzelnen Rundkurse miteinander kombinieren, ergeben sich außerdem eine Vielzahl von Variationen, und Sie können sich kürzere und längere Tages- oder Wochenendausflüge ganz individuell zusammenstellen.

An jedem Kreuzungspunkt zeigen große Pfeilwegweiser den Weg zum jeweils nächsten Ort und zu einem sogenannten „Fernziel“ – selbstverständlich mit Kilometerangabe. Kleine Piktogramme weisen außerdem auf die verschiedenen Themenrouten hin.



Zusätzlich gibt es noch die kleineren Zwischenwegweiser, auf die Sie unterwegs regelmäßig treffen und die Sie sicher bis zur nächsten großen Kreuzung leiten. So bequem geht das.

## DEMNÄCHST: NOCH EINFACHER, NOCH INDIVIDUELLER

Im Laufe des Jahres 2021 führen wir für Sie das sogenannte Knotenpunktsystem ein, das viele Radfreunde schon aus den Niederlanden kennen.

Jede größere Kreuzung bekommt dann ihre eigene Nummer. Die Pfeilwegweiser zeigen den Weg zu benachbarten Knotenpunkten. Und Sie radeln einfach von Nummer zu Nummer, von Knotenpunkt zu Knotenpunkt. Viel Vergnügen!

Weitere Infos zum Radverkehrsnetz finden Sie in unserer Radplanungskarte oder im Internet unter [www.parklandschaft-warendorf.de](http://www.parklandschaft-warendorf.de).



### RADPLANUNGSKARTE

im Übersichtsmaßstab 1:100.000 mit Informationen zum Radverkehrsnetz und Darstellung von über 100 Sehenswürdigkeiten in der Region. Kostenlos anfordern unter **Telefon 0 25 81.53 61 11 oder [tourismus@kreis-warendorf.de](mailto:tourismus@kreis-warendorf.de)**



### DETAILLIERTE RADKARTE

im Maßstab 1:50.000 mit Rundrouten, Themenrouten und Standortkennzeichnung der Wegweiser an den Knotenpunkten. Wetterfestes Papier. Preis: 7,95 € versandkostenfrei. Einfach anfordern unter **Telefon 0 25 81.53 61 11 oder [tourismus@kreis-warendorf.de](mailto:tourismus@kreis-warendorf.de)**

# RAUF AUF'S RAD UND LOS GEHT'S!












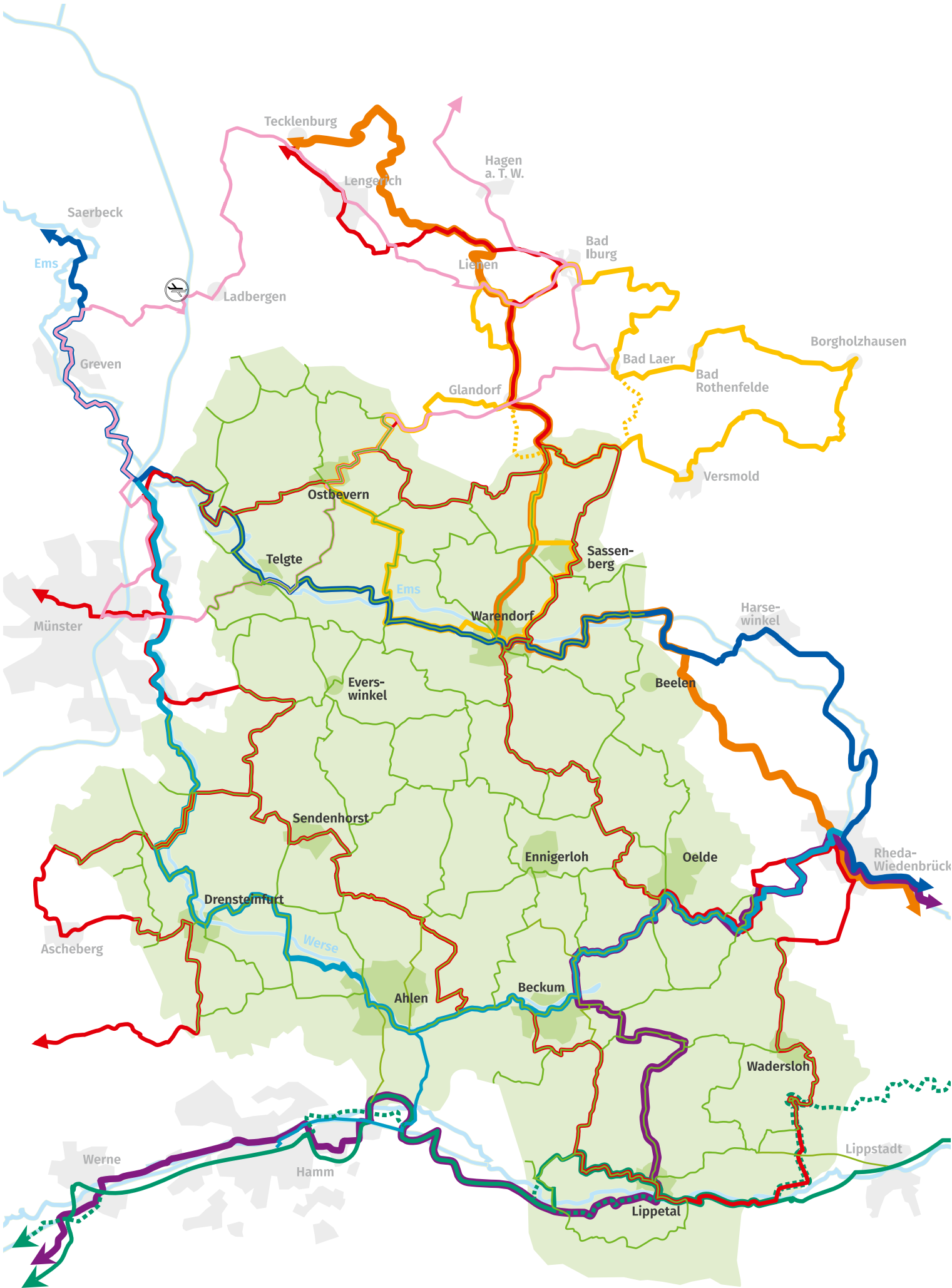
Marktplatz Warendorf, Grenzgängerroute

Acht verschiedene und abwechslungsreiche Themenrouten laden Sie ein auf Entdeckungsreise durch unsere Warendorfer Parklandschaft: dahin, wo unsere Landschaft am schönsten, unsere Kultur am vielfältigsten, unsere Geschichte am überraschendsten und unsere Gegenwart am lebendigsten ist.

Je nach Lust, Laune und Ausdauer eignen sich die Touren ebenso für Tagesausflüge wie für mehrtägiges Etappenradeln von Hotel zu Hotel oder zu Sternfahrten von einem Startpunkt aus. Auf den folgenden Seiten stellen wir Ihnen unsere Themenrouten im Detail vor. Wählen Sie einfach Ihren persönlichen Liebling und schwingen Sie sich in den Sattel!

## LEGENDE

-  WerseRadweg
-  100 Schlösser Route
-  EmsRadweg
-  Grenzgängerroute
-  LandesGartenSchau-Route
-  Friedensroute
-  Römer-Lippe-Route
-  Route Historische Stadtkerne
-  ausgeschildertes Radverkehrsnetz



# WERSERADWEG

Kleiner Fluss ganz groß



WerseRadweg bei Sendenhorst-Albersloh

Der WerseRadweg führt Sie auf 125 Kilometern durch den südlichen Kreis Warendorf: mal direkt entlang der Werse, mal etwas abseits durch die von ihr geprägte Landschaft. Er verbindet die Städte Beckum, Ahlen, Drensteinfurt, Sendenhorst, Oelde, Münster, Rheda-Wiedenbrück und Hamm mit ihren sehenswerten historischen Ortskernen.

Eine Radtour auf dem WerseRadweg ist ein besonderes Erlebnis, denn Sie durchqueren gleich drei ganz verschiedene Landschafts- und Kulturräume. Am Oberlauf der Werse erzählt die Landschaft vom industriellen Nutzen, den die Menschen aus ihr zogen. Weiter im Westen berichtet sie vom Leben der Bauern am und mit dem Fluss. Und am Unterlauf zeigt die Werse in einer romantischen Auenlandschaft ihr ganz ursprüngliches Gesicht.

Einheitliche Ausstattungselemente begleiten Sie auf Ihrer Tour: Aussichtstürme ermöglichen besondere Einblicke in die Landschaft, 34 Infoblöcke geben Auskunft über Wissenswertes und Spannendes, Stelen schaffen Aufmerksamkeit und Orientierung und Rastplätze laden zum Verweilen ein.



Weitere Informationen und GPS-Daten unter [www.werseradweg.de](http://www.werseradweg.de)  
 Kostenloser Infoflyer unter **Telefon 025 81. 53 61 11**  
 Radwanderkarte, Leporello-Format, wetter- und reißfest, Preis: 11,99 €, versandkostenfrei unter **Telefon 025 81. 53 61 11**

## RADKULT(O)UR ZWISCHEN WERSE UND EMS

<b>ETAPPEN</b>	Warendorf – Rheda-Wiedenbrück – Ahlen – Münster (Ortsteil) – Warendorf
<b>PROGRAMMDAUER</b>	4 Tage/3 Übernachtungen, Gesamtlänge der Tour 188 km
<b>LEISTUNGEN</b>	3 Ü/F im DZ m. Du/WC, Kartenmaterial, Beherbergungssteuer in Münster
<b>OPTIONALE LEISTUNGEN</b>	Gepäcktransfer bei 2 Teilnehmern 122,00 € pro Person; Mietfahrrad 8,50 € pro Person und Tag

<b>TEILNEHMERZAHL</b>	ab 2 Personen
<b>PREIS PRO PERSON</b>	215,00 €

### INFO & BUCHUNG

Stadt Warendorf, Tourist-Information, Emsstraße 4, 48231 Warendorf, Telefon 025 81.54 54 54, Fax 025 81.54 54 11, [tourismus@warendorf.de](mailto:tourismus@warendorf.de), [www.warendorf.de](http://www.warendorf.de)





QR-Code scannen  
oder das Rad-Video auf  
[www.parklandschaft-warendorf.de/video](http://www.parklandschaft-warendorf.de/video)  
anschauen



Einfach den  
QR-Code scannen  
und das Smartphone  
hier hinlegen um zu  
sehen, was Sie mit dem  
Fahrrad erleben  
können!



Video zum  
WerseRadweg

# EMSRADWEG

Dem Meer entgegen



Ems, Telgte

Folgen Sie Deutschlands kleinstem Strom auf 379 Kilometern von der Quelle bei Hövelhof am Fuße des Teutoburger Waldes bis hinauf nach Ostfriesland, wo die Ems schließlich in die Nordsee mündet. Der EmsRadweg hat praktisch keine Steigungen und eignet sich daher auch ideal für Familien mit Kindern.

Der 110 Kilometer lange münsterländische Teilabschnitt des EmsRadweges garantiert ausgezeichnetes Radvergnügen. Hier wartet eine reizvolle und vielfältige Auenlandschaft auf Sie, Stege erlauben Ihnen, besonders nah ans Wasser zu gelangen und Türme gestatten einen weiten Blick über die Landschaft. Zudem geben Infoblocks Hinweise auf Besonderheiten der Kulturgeschichte und Landschaftsentstehung im Münsterland.

Und Ihre Pause genießen Sie unter freiem Himmel an unseren Rastplätzen mit Tischen und Bänken oder in einem unserer mit einem Gütesiegel ausgezeichneten Cafés und Landgasthöfe.



Weitere Informationen, GPS-Daten und Radwanderführer unter [www.emsradweg.de](http://www.emsradweg.de)

Kostenloser Infoflyer unter **Telefon 025 81. 53 61 11**

## EINE ETAPPE AN DER EMS (48 KM)

<b>ETAPPEN</b>	Emsdetten – Greven – Telgte
<b>PROGRAMMDAUER</b>	1 Tag
<b>LEISTUNGEN</b>	Abendessen in Telgte, Stadtführung
<b>TEILNEHMERZAHL</b>	ab 10 Personen
<b>PREIS PRO PERSON</b>	19,90 €

### INFO & BUCHUNG:

Tourismus + Kultur Telgte,  
Kapellenstr. 2, 48291 Telgte, Telefon 025 04. 690-100,  
[tourismus@telgte.de](mailto:tourismus@telgte.de), [www.telgte.de](http://www.telgte.de)

# RÖMER-LIPPE-ROUTE

Geschichte(n) am Fluss



Unterwegs auf der Römer-Lippe-Route

Durch grüne Auenlandschaften, vorbei an spannenden Stätten der Römerkultur und historischen Stadtkernen führt Sie die Römer-Lippe-Route auf knapp 300 km vom Hermannsdenkmal bis nach Xanten. Eine Besonderheit dieser fast durchgehend flachen Radroute: Zusätzliche alternative Streckenführungen – die sogenannten „Wegeschleifen“ – eignen sich hervorragend für die Planung von Tagestouren.

Egal welchen Weg Sie wählen, Sie finden immer den Bezug zur Römerzeit oder zum Thema „Wassererlebnis“. Auf dem Gebiet der Gemeinde Lippetal z. B. gelangen Sie direkt ins „Naturerlebnis Auenland“, wo Sie zwischen kleinen Gewässern und Sümpfen radeln oder bei einer Rast von einem erhöhten Sitzplatz oder einer Aussichtsplattform über die naturnahe Auenlandschaft schauen. Ganz in der Nähe kommen auch

Fans historischer Bauten auf ihre Kosten. Mit Haus Assen in Lippborg und Schloss Hovestadt liegen zwei Wasserschlösser direkt an der Route – ebenso sehenswert ist das Museum Abtei Liesborn in Wadersloh-Liesborn an der Solequellen-Schleife.



Weitere Informationen,  
Radwanderführer unter  
[www.roemerlipperoute.de](http://www.roemerlipperoute.de)

Kostenloser Infolyer und Tourguide unter  
**Telefon 02581.536111**

## LIPPEFÄHRE „LUPIA“ – KLEINES SCHIFF GANZ GROSS

Eine Abwechslung der besonderen Art auf Ihrer Radtour bietet die Lippefähre „Lupia“. Wer auf der Höhe von Schloss Oberwerries den Fluss überqueren will, um die nördliche Lippeaue im Kreis Warendorf zu erreichen, muss seine Muskeln spielen lassen. Denn die „Lupia“ wird nicht von einem Fährmann bedient, sondern von den Wanderern und Fahrradfahrern selbst. Ketten verbinden sie mit den Ufern, und an denen zieht man sich selbst hinüber.

Geöffnet ist die Fähre tagsüber von April bis Oktober von 7–20 Uhr.

Der Name kommt übrigens nicht von ungefähr: „Lupia“ ist der lateinische Name, den schon die alten Römer dem Fluss gaben.



# 100 SCHLÖSSER ROUTE

Königin unter den Radrouten



Schloss Harkotten-von Korff, Sassenberg-Füchtorf

Auf 960 km schlängelt sich die 100 Schlösser Route auf gut ausgebauten und markierten Radwegen durch das Münsterland – aufgeteilt in vier miteinander verbundene Rundkurse zwischen 210 – 310 Kilometer Länge.

Die 100 Schlösser Route ist die Königin unter den deutschen Themenrouten und bezaubert wie eh und je. Kein Wunder. Imposante Burgen, traumhafte Schlösser und Herrenhäuser erzählen von der aristokratischen Vergangenheit der Region. Bescheiden „Haus“ nennt übrigens der Landadel seine Wasserschlösser. Sie liegen teilweise direkt an Ihrem Weg und warten schon auf Ihren Besuch. Besichtigen Sie das nach Plänen von J.C. Schlaun gebaute Schloss Loburg in Ostbevern, die alte Burganlage der Höhenburg Stromberg in Oelde, den Barockgarten von Schloss Hovestadt in Lippetal oder die wertvollen Wandmalereien auf Schloss Harkotten in Füchtorf.

Und wenn Sie dann in einer der 14 Schutzhütten mit Tisch und Bänken Rast machen, werden Sie sich einig sein: Eine Tour auf der 100 Schlösser Route ist ein Erlebnis für die ganze Familie.



Weitere Informationen, GPS-Daten und Radwanderführer unter [www.100-schloesser-route.de](http://www.100-schloesser-route.de)

Kostenloser Tourenführer unter **Telefon 02581.536111**

## GRAFEN, GRÄFTEN, GUTSVERWALTER

<b>ETAPPEN</b>	Warendorf – Wadersloh – Ahlen – Münster (Ortsteil) – Ostbevern – Warendorf
<b>LEISTUNGEN</b>	5 Ü/F in Landgasthöfen oder Hotels im Doppelzimmer m. Du/WC, Kartenmaterial, Beherbergungssteuer in Münster
<b>OPTIONALE LEISTUNGEN</b>	Gepäcktransfer bei 2 Teilnehmern 140,00 € pro Person (1 Gepäckstück); Mietfahrrad 8,50 € pro Person und Tag

<b>TEILNEHMERZAHL</b>	ab 2 Personen
<b>PREIS PRO PERSON</b>	329,00 €

### INFO & BUCHUNG

Stadt Warendorf, Tourist-Information,  
Emsstraße 4, 48231 Warendorf, Telefon 02581.545454,  
Fax 02581.545411, [tourismus@warendorf.de](mailto:tourismus@warendorf.de), [www.warendorf.de](http://www.warendorf.de)



QR-Code scannen  
oder das Video zur 100  
Schlösser Route auf  
[www.parklandschaft-warendorf.de/video](http://www.parklandschaft-warendorf.de/video)  
anschauen

Einfach den  
QR-Code scannen  
und das Smartphone  
hier hinlegen um zu  
sehen, was Sie auf der  
100 Schlösser Route  
erleben können!



### Radtourentipp Haus Nottbeck mit Flyer!

Einfach anfordern:  
[tourismus@kreis-warendorf.de](mailto:tourismus@kreis-warendorf.de)  
Telefon 02581.536111

Kulturgut Haus Nottbeck,  
Oelde-Stromberg



Video zur  
100 Schlösser Route

# RADROUTE HISTORISCHE STADTKERNE

Zauberhafte Perlen auf einem grünen Band



Altstadt Warendorf

Lassen Sie sich von Giebeln und Gassen Geschichten erzählen und lauschen steinernen Zeugen aus längst vergangener Zeit. Die rund 390 Kilometer lange Radroute Historische Stadtkerne durch das Münsterland und Südwestfalen eröffnet unterschiedliche Perspektiven.

Mal bezeugen Giebelbauten die mittelalterliche Blütezeit einer Stadt, die an bedeutenden Handelswegen liegt. Mal lassen kunst- und kulturhistorische Schätze den früheren Reichtum einer Region erahnen.

Wie Perlen einer Kette reihen sich die historischen Stadtkerne von Warendorf, Rheda-Wiedenbrück, Rietberg, Lippstadt, Soest, Werl, Werne, Steinfurt und Tecklenburg aneinander – „aufgezogen“ auf ein grünes Band, dessen natürliche Ausstrahlung der Radroute ihren besonderen Charme auch abseits der historischen Facetten verleiht.

Flyer zu Stadtrundgängen im Kreis Warendorf können kostenlos angefordert werden unter **Telefon 025 81. 53 61 11** oder einfach unter [www.kreis-warendorf.de/stadtrundgang](http://www.kreis-warendorf.de/stadtrundgang) heruntergeladen werden.



Weitere Informationen, Radwanderführer unter [www.radroute-historische-stadtkerne.de](http://www.radroute-historische-stadtkerne.de)

Kostenloser Infoflyer unter **Telefon 025 81. 53 61 11**

## HISTORISCHE STADTKERNE ZWISCHEN EMS UND LIPPE

<b>ETAPPEN</b>	Warendorf – Werl (84 km) – Soest – Lippstadt – Rietberg (84 km) – Rheda-Wiedenbrück – Warendorf (50 km) = 218 km
<b>PROGRAMMDAUER</b>	4 Tage/3 Übernachtungen
<b>LEISTUNGEN</b>	3 Ü/F m. Du/WC im DZ mit Du/WC, Karten- und Infomaterial
<b>OPTIONALE LEISTUNGEN</b>	Gepäcktransfer bei min. 2 Teilnehmern 65,00 € pro Person (1 Gepäckstück),

**TEILNEHMERZAHL**  
**PREIS PRO PERSON**

Mietfahrrad € 8,50/pro Person und Tag ab 2 Personen  
189,00 €

### INFO & BUCHUNG

Stadt Warendorf, Tourist-Information, Emsstraße 4, 48231 Warendorf, Telefon 025 81. 54 54 54, [tourismus@warendorf.de](mailto:tourismus@warendorf.de), [www.warendorf.de](http://www.warendorf.de)

# GRENZGÄNGERROUTE TEUTO-EMS

Drei Regionen mit dem Rad erleben



Sitzgruppe an der Grenzgängerroute

Grüne Grenze: Weder Einreisebestimmungen noch Passkontrollen erwarten Sie. Stattdessen erleben Sie grenzenloses Radelvergnügen und die interessante und abwechslungsreiche Kultur und Historie der Region.

Dass Sie dabei zu einem echten Grenzgänger werden, spüren Sie gar nicht. Dabei überqueren Sie während Ihrer Fahrt bis zu 14 Mal eine Grenze, wie z.B. die Landesgrenze zwischen Niedersachsen und Nordrhein-Westfalen, zahlreiche Landkreisgrenzen oder auch die historisch bedeutende Konfessionsgrenze. So geht es durch die herrliche Münsterländer Parklandschaft, durch das Osnabrücker Land mit seinen vielen Heilbädern bis hinein nach Ostwestfalen.

Die Grenzgängerroute Teuto-Ems: Rund 150 abwechslungsreiche Kilometer auf idyllischen und verkehrsarmen Wegen

zwischen Teutoburger Wald und Ems laden zu einer erlebnisreichen Radwanderung ein. Die Route eignet sich übrigens auch sehr gut für Familien mit Kindern, denn sie führt größtenteils über verkehrsarme und asphaltierte Wege und es gibt nur wenige Steigungen.



Weitere Informationen, GPS-Daten und Radwanderkarte unter  
[www.grenzgaengerroute.de](http://www.grenzgaengerroute.de)

Kostenloser Infolyer unter  
**Telefon 02581.536111**

## GRENZGÄNGER AUF NORD-WEST-KURS

### ETAPPEN

Nordkurs: Füchtorf – Glandorf – Lienen – Bad Iburg – Hilter – Bad Laer – Füchtorf | Westkurs: Füchtorf – Sassenberg – Waren-

### PROGRAMMDAUER

dorf – Ostbevern – Glandorf – Füchtorf  
2 Tage/1 Übernachtung bzw.  
2,5 Tage/2 Übernachtungen

### LEISTUNGEN

1 bzw. 2 Ü/HP in Gasthof/Pension in Füchtorf im DZ mit Du/WC, Kartenmaterial

### TEILNEHMERZAHL

ab 2 Personen

### PREIS PRO PERSON

55,00 € bzw. 99,00 €

### INFO & BUCHUNG

Verkehrsamt Sassenberg, Schürenstr. 17, 48336 Sassenberg,  
Telefon 025 83.309-3030, Fax 025 83.309-88 00,  
stadt@sassenberg.de, www.sassenberg.de



# TAGES- UND MEHRTAGESRADTOUREN

Auf den folgenden Seiten finden Sie einige Vorschläge für Ihren Radurlaub bei uns – von Kennern der Region extra für Sie zusammengestellt. Genuss garantiert.

Natürlich kann jedes dieser Reiseprogramme an Ihre individuellen Bedürfnisse angepasst werden. Und selbstverständlich können Sie auch – vom Mietfahrrad bis zur Anschlussübernachtung – weitere Zusatzleistungen hinzubuchen.

## SPEZIELLE SERVICELEISTUNGEN

### KLEINE LEUTE – KLEINE PREISE

Wir bieten Ihnen selbstverständlich auch Kinderermäßigungen. Bitte fragen Sie direkt bei Ihrem jeweiligen Ansprechpartner nach den günstigsten Konditionen für Ihre Familienradtour.

### ACHT FREUNDE MÜSST IHR SEIN ...

Bereits ab acht Personen gewähren wir Ihnen eine Ermäßigung von 3 % auf Ihre Buchung.

### BONUS FÜR FRÜHE VÖGEL

Für alle Buchungen, die bis zum 31.03.2021 bei uns eingehen, erhalten Sie eine Ermäßigung von 5 %.

### WOHIN MIT DEM AUTO

Für die Dauer der Radreise können Sie Ihren PKW kostenfrei am Anreisehotel abstellen.



# TAGESTOUREN

## BECKUM

### ZEMENTROUTE BECKUM – LANDSCHAFTSOASEN UND INDUSTRIEKULISSEN IM ZEMENTREVIER

Die Zementroute Beckum führt Sie auf 27 km entlang aktiver und verlassener Stätten der Industriekultur hin zu den Landschaftsoasen, die sich wie eine Perlenkette durch das Zementrevier Beckum ziehen. 14 Stationen informieren über die industrielle Entwicklung und landschaftliche Besonderheiten. Aussichtspunkte gewähren außergewöhnliche Einblicke in die vielfältige Natur und zeigen das Panorama des Zementreviers. Attraktive Rastplätze laden zum Verweilen ein. Die Zementroute Beckum bietet für Radler jeden Alters ein atemberaubendes Tourerlebnis.

- 🕒 ca. 6 Stunden
- 📄 Geführte Radtour, auf Wunsch Besuch des Zementmuseums und/oder des Stadtmuseums
- 👤 ab 8 Personen, max. 25 Personen.
- 💰 9,00 €

#### INFO & BUCHUNG

Stadt Beckum, Stadtmarketing,  
Weststraße 46, 59269 Beckum,  
Telefon 025 21. 29-172, Fax 025 21. 29 55-172,  
stadtmarketing@beckum.de, www.beckum.de

## ENNIGERLOH

### ENNIGERLOHER ZEMENTROUTE + KNÜPPELKÖNIG

Wahrzeichen der Zementindustrie. Nach dieser ausgedehnten Fahrradtour durch die Ennigerloher Parklandschaft bietet sich als Höhepunkt des Ausfluges der neu aufgelegte Knüppelkönig an. Im Rahmen dieses Wettbewerbs wird versucht die Vogelfigur mit Holzknüppeln abzuwerfen.

Den passenden Rahmen für den traditionsreichen Wettbewerb bietet Rößmann's Schmandpott. Auf dem Hof wird der Knüppelkönig gekürt und der Abend wird mit einem Grillbuffet abgerundet.

- 🕒 5–6 Stunden
- 📄 geführte Radtour und Knüppelkönig mit Grillbuffet, auf Wunsch kostenlose Mühlenführung
- 📄 Kleine Kaffeepause für 6,50 € pro Person
- 👤 10–20 Personen
- 💰 30 €

#### INFO & BUCHUNG

Stadt Ennigerloh – FB Stadtentwicklung – Touristik,  
Marktplatz 1, 59320 Ennigerloh,  
Telefon 025 24. 28-30 01, Fax 025 24. 28-54 00,  
touristik@ennigerloh.de, www.ennigerloh-erleben.de

## LIPPETAL

### FACETTENREICHE NATUR – AUENLANDSCHAFTEN ERLEBEN

Bei dieser Radtour erleben Sie Auenlandschaften an Lippe und Ahse. An zahlreichen Orten gibt es attraktive Naturerlebnispunkte an Gewässern und Feuchtgebieten. Beobachtungshütten und gemütliche Sitzplätze laden zum Verweilen ein. Bringen Sie ein Fernglas mit, genießen Sie die Landschaft und entdecken die Tier- und Pflanzenwelt. Der Auenland-Radweg verbindet die Erlebnispunkte mit Infotafeln zu einer kurzweiligen Reise entlang Lippe und Ahse. Weitere lohnenswerte Ziele: St. Ida Wallfahrtsbasilika, Wasserschlösser Hovestadt und Assen, Sändkers Mühle.

- 🕒 ca. 5 Stunden
- 📄 geführte Radtour mit ausgebildeter GästeführerIn
- 👤 ab 5 Personen, max. 20 Personen
- 📅 jederzeit auf Anfrage
- 💰 8,00 €

#### INFO & BUCHUNG

Gemeinde Lippetal, Bahnhofstraße 7, 59510 Lippetal,  
Telefon 029 23. 980-228, Fax 029 23. 980-232,  
post@lippetal.de, www.lippetal.de








- EZ** Einzelzimmer
- DZ** Doppelzimmer
- HP** Halbpension
- Ü/F** Übernachtung mit Frühstück
- Du/WC** Dusche und WC

Kombinieren Sie Ihren Radausflug doch einfach mal mit einer Kanutour: [www.kreis-warendorf.de/kanu](http://www.kreis-warendorf.de/kanu)

### OSTBEVERN

#### BESUCH IN OSTBEVERNS GÄRTEN

Wir radeln zu den legendären Privatgärten in unserer Gemeinde. Angefangen vom typischen Bauerngarten bis hin zu einem liebevoll angelegten Familiengarten auf kleinstem Raum, erleben die Radler große Gartenvielfalt, Ideen und Inspirationen. Am Schloss Loburg mit der historischen Parkanlage erzählt ein Lehrpfad vom Schloss und der Natur. Eine geführte Radtour mit vielen Picknickmöglichkeiten am Wegesrand, die dazu einladen, sich mit Köstlichkeiten überraschen zu lassen oder selbst seine Picknickdecke auszubreiten.

-  ca. 6 Stunden
-  Betreuung durch einen ortskundigen Gästeführer
-  Gerne vermitteln wir ein Picknickarrangement
-  ab 10 Personen
-  6,00 € zzgl. Picknick







#### INFO UND BUCHUNG

Ostbevern Touristik e.V., Hauptstraße 43,  
48346 Ostbevern, Telefon 02532.4310350,  
info@ostbevern-touristik.de, www.ostbevern-touristik.de

### TELGTE

#### IDYLLISCHE KANUTOUR AUF DER EMS IN TELGTE

Bei der rasanten Kanutour ab Telgte Richtung Münster-Handorf entdecken Sie den kleinsten Strom Deutschlands von seiner ganz natürlichen Seite mit Altarmen, Auenlandschaften und einer breiten Fülle an Tier- und Pflanzenarten. Mit dem Kanu schlängeln Sie sich durch diese Bilderbuchlandschaft mit zahlreichen verwunschenen Ecken. Ihre Fahrräder werden bequem zur Ausstiegstelle Ringemann transportiert, so dass Sie von dort auf dem EmsRadweg wieder Richtung Telgte radeln können. In der Altstadt bieten sich zahlreiche Möglichkeiten für eine ausgiebige Rast und Einkehr.

-  halber Tag
-  Kanuausrüstung, Einweisung, Schwimmweste und Tonne für Wertsachen, Radtransport
-  Gerne vermitteln wir Gastroarrangements in Telgte
-  mind. 8 Personen
-  Mai bis Oktober
-  25,00 €

#### INFO & BUCHUNG





Tourismus + Kultur Telgte, Kapellenstraße 2,  
48291 Telgte, Telefon 02504.690100  
tourismus@telgte.de, www.telgte.de

## MEHRTAGESTOUREN

### AHLEN

#### VOM FÄHRMANN ZUM SWIN-GOLFER

Lernen Sie am Ankunftstag die historische Innenstadt bei einem Spaziergang kennen. Am nächsten Tag starten Sie nach einem ausgiebigen Frühstück gestärkt in den Tag. Die Radtour führt Sie auf einem Rundkurs durch die grüne Parklandschaft zum Hof Bartmann in Sendenhorst. Hier können Sie Ihr Talent bei einer Partie Swin-Golf unter Beweis stellen. Die Radtour führt Sie über Pättkes, den WerseRadweg und die Römer-Lippe-Route. Besonderes Highlight ist die Überfahrt auf der Lippe mit der Lippefähre „Lupia“, die durch Muskelkraft angetrieben wird.

-  2 Tage/1 Übernachtung
-  1 Ü/F, Info- und Kartenmaterial, Eintritt Swin-Golf
-  ab 4 Personen
-  80,00 € im DZ, 100,00 € im EZ





#### INFO & BUCHUNG

WFG Ahlen mbH, Beckumer Straße 34, 59229 Ahlen,  
Telefon 02382.964300, Fax 02382.964310,  
wfg-tourismus@stadt.ahlen.de, www.wfg-ahlen.de

### BEELEN

#### VERBORGENES ENTDECKEN – MIT DEM RAD DURCH DIE NATUR

Beelen ist ein Ort, der zentral zu vielen Ausflugszielen liegt, aber dennoch in die grüne Münsterländer Parklandschaft eingebettet ist. Natur pur genießen ist hier leicht möglich. Beelen ist ein ideales Fleckchen für Pättkestouren. An vielen Stellen ist in Beelen die Natur noch unberührt. Herrliche Fotomotive sind zu finden. Die Route verläuft rund um Beelen und kann in selbst festgelegten Etappen erkundet werden. Waldbestand, Gärten und Felder säumen die Route und verschiedene schöne Ruheplätze laden zwischendurch zum Verweilen ein.

-  3 Tage/2 Übernachtungen
-  2 Ü/F in Beelen im DZ mit Du/WC, ein Münsterländer Abendessen, Kartenmaterial
-  ab 2 Personen
-  97,00 €

#### INFO & BUCHUNG

Gemeinde Beelen, Warendorfer Straße 9, 48361 Beelen,  
Telefon 02586.88713, Fax 02586.88788,  
buergerdienste@beelen.de, www.beelen.de

## DRENSTEINFURT

### NATUR UND GENUSS IM GOLDDORF RINKERODE

Das Golddorf Rinkerode liegt 14 km südlich von Münster. Am Anreisetag können Sie beim historischen Ortsspaziergang das Dorf mit seinen Wasserburgen und Skulpturen kennenlernen.

Erradeln Sie am Folgetag die Natur-Genuss-Route und genießen westfälische kulinarische Genüsse. Auf dem WerseRadweg geht es nach Münster, wo Sie die lebenswerteste Stadt der Welt mit Schloss, Prinzipalmarkt, Aasee, ... erleben können.

- 🕒 3 Tage/2 Übernachtungen
- 📄 2 Ü/F Standardzimmer im Land-gut-Hotel Lohmann\*\*\* mit dreigängigem Abendmenü, Radkarte, Tourenvorschläge
- 💰 129,00 € im Standard-DZ, 149,00 € im EZ  
Verlängerungsächte möglich

#### INFO & BUCHUNG

Stadt Drensteinfurt,  
Landsbergplatz 7, 48317 Drensteinfurt,  
Telefon 025 08. 995-0, Fax 025 08. 995-90 50,  
stadt@drensteinfurt.de, www.drensteinfurt.de

## EVERSWINKEL

### RADWANDER-WOCHENENDE

Unser Tipp für den kurzen Wochenendtrip. Mit dem Rad quer durch Wiesen und Wälder: den Alltag vergessen, einmal Atem holen und auftanken.

Sie können auswählen zwischen mehreren Tourenvorschlägen, die Sie wahlweise in die Metropole Münster, die Pferdestadt Warendorf oder z. B. in die alte Wallfahrtsstadt Telgte führen – größtenteils über die bekannte 100 Schlösser Route. Zum Ausgleich empfehlen wir einen Besuch in den Wasserlandschaften des Vitus-Bades.

- 🕒 3 Tage/2 Übernachtungen
- 📄 2 x Ü/HP im auf dem Bauernhof oder im Gasthof, DZ mit Dusche und WC, Mietfahrrad, Kartenmaterial mit eingetragenen Tourenvorschlägen, 1 Eintrittskarte für das Vitus-Bad.
- 📅 ganzjährig
- 💰 132,00 € im DZ

#### INFO & BUCHUNG

Verkehrsverein Everswinkel,  
Vitusstraße 8, 48351 Everswinkel,  
Telefon 025 82. 669-313, Fax 025 82. 669-314,  
info@verkehrsverein-everswinkel.de,  
www.verkehrsverein-everswinkel.de

## SASSENBERG

### UNKEMÄNNERTURNIER

Das Turnier geht auf die sogenannten Unkemänner zurück, die Anfang des vorigen Jahrhunderts die Gegend um Füchtorf, Bad Laer und Vermold unsicher machten. Sie sollen die Nachfahren plündernder und räuberischer Soldaten aus dem 30-jährigen Krieg gewesen sein. Im Unkemännerturnier werden die bekanntesten der vielen überlieferten Streiche dieser Halunken in lustiger Form nachgespielt.

- 🕒 ca. 7 Stunden
- 📄 Unkemännerschmaus, Planwagenfahrt, Kaffee u. Kuchen, Turnier mit Erinnerungsstück, Grillparty
- 📄 Getränke
- 👤 12-50 Personen
- 📅 April bis Oktober
- 💰 55,00 €

#### INFO & BUCHUNG

Stadt Sassenberg, Verkehrsamt, Schürenstraße 17,  
48336 Sassenberg, Telefon 025 83. 309-3030,  
stadt@sassenberg.de, www.sassenberg.de



- EZ** Einzelzimmer
- DZ** Doppelzimmer
- HP** Halbpension
- Ü/F** Übernachtung mit Frühstück
- Du/WC** Dusche und WC

Wandertipps unter  
[www.kreis-warendorf.de/wandern](http://www.kreis-warendorf.de/wandern)



Literaturmuseum Kulturgut Haus Nottbeck  
www.kulturgut-nottbeck.de

## SENDENHORST

### GENUSS UND TRADITION IM HERZEN DES MÜNSTERLANDES

Starten Sie von Sendenhorst aus mit dem Fahrrad oder E-Bike zu ausgedehnten Touren ins idyllische Münsterland, vorbei an zahlreichen Sehenswürdigkeiten der 100 Schlösser Route und fesselnden Aussichtspunkten am WerseRadweg. Lassen Sie sich abends verwöhnen von genussreichen Kreationen aus dem Münsterland. Unsere Empfehlung: Tauchen Sie ein in die 140-jährige Brennereigeschichte und besichtigen Sie die Erlebnisbrennereien Sendenhorst mit leckerer Verköstigung nach der Brennereibesichtigung.

- 🕒 3 Tage/2 Übernachtungen
- 📄 2 ÜF im Hotel im DZ, 2 x regionale Gerichte im Rahmen der HP, Infopaket mit Radkarten und Tourentipps.
- 💰 Vier-Sterne-Hotel: 160,00 € im DZ
- 📄 Brennereibesichtigung (Gruppen ab 6 Personen) 9,00 € pro Person, Leih-E-Bike 10,00 € pro Person für 2 Tage

#### BUCHUNG

Hotel Gasthaus Waldmutter, Hardt 6, 48324 Sendenhorst, Telefon 02526.93270, info@waldmutter.de, www.waldmutter.de

#### INFO

Stadt Sendenhorst, – Tourist Information –, Kirchstraße 1, 48324 Sendenhorst, Telefon 02526.303-323, tourismus@sendenhorst.de, www.sendenhorst.de

## WARENDORF

### FACETTENREICHES WARENDORF

Lebendig und facettenreich empfängt Sie die Kreisstadt Warendorf und bietet Ihnen einen hervorragenden Ausgangspunkt für Fahrradtouren durch die Münsterländer Parklandschaft. Es erwarten Sie gut ausgeschilderte Rundwege in abwechslungsreicher Natur und zahlreiche Sehenswürdigkeiten am Wegesrand. Wir haben verschiedene Tourenvorschläge für Sie ausgearbeitet. Bei einem gemütlichen Spaziergang durch verwinkelte Gassen können Sie Ihre Erlebnisse Revue passieren lassen und den Charme und die Gastlichkeit der historischen Altstadt Warendorfs genießen.

- 🕒 3 Tage, Verlängerungstage möglich
- 📄 2 Ü/F im DZ in gebuchter Kategorie; Infopaket mit Fahrradkarte und Routenvorschlägen; Teilnahme an der Führung durch Altstadt und NRW Landgestüt (Sa, So und Feiertag, April – Oktober)
- 📄 Mietfahrrad 8,50 € pro Tag
- 👤 ab 2 Personen
- 💰 Mittelklassehotel 139,00 €, Komforthotel 169,00 €

#### INFO & BUCHUNG

Stadt Warendorf, Tourist-Information, Emsstraße 4, 48231 Warendorf, Telefon 02581.545454, Fax 02581.545411, tourismus@warendorf.de, www.warendorf.de

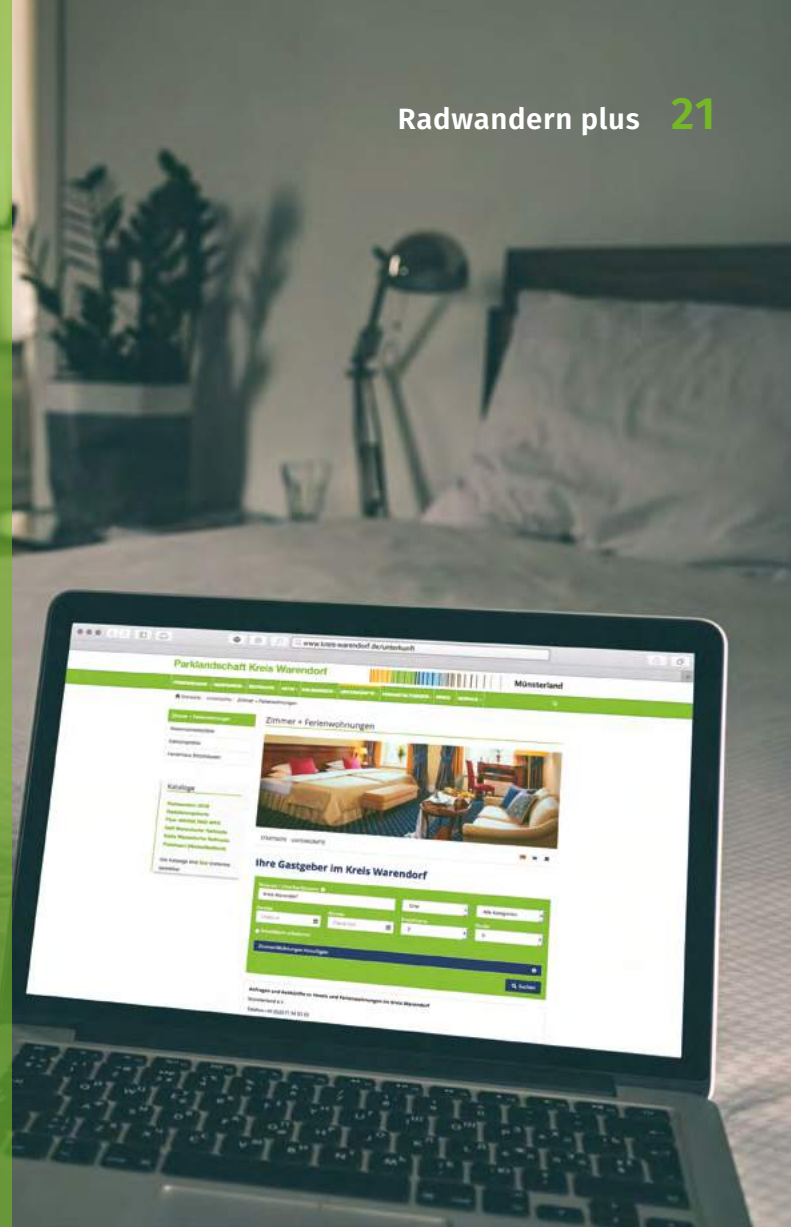


Speziell für E-Biker gibt es 11 Tourentipps zwischen 23 und 70 Kilometern Länge zusammengestellt. Die Routen sind als Rundkurse angelegt und führen – wo immer möglich – über asphaltierte Radwege. An jedem Ausgangspunkt stehen ausreichende Parkmöglichkeiten zur Verfügung. Karten sowie Streckenbeschreibungen unter [www.kreis-warendorf.de/ebike](http://www.kreis-warendorf.de/ebike)



# HOTELS, PENSIONEN UND FERIENWOHNUNGEN – UNTERKÜNFTE FINDEN UND BUCHEN

In der Parklandschaft des Kreises Warendorf gibt es viel zu erleben; warum nicht eine oder mehrere Nächte bleiben?



Auf [www.kreis-warendorf.de/unterkunft](http://www.kreis-warendorf.de/unterkunft) können Sie aus mehr als 70 Unterkünften aussuchen und direkt online buchen. Besonders komfortabel ist das detaillierte Auswahlmenü, wo Sie aus zahlreichen Serviceleistungen und Ausstattungen auswählen können.

Möchten Sie eine Ferienwohnung, wo Ihr Hund auch herzlich willkommen ist? Oder wo Radwanderer auf Händen getragen werden? Lieber ein gemütliches

Landhaus, wo Sie die typische münsterländische Küche genießen können? Oder doch lieber ein Viersterne-Hotel in der Stadt mit Wellnessbereich und Wäscheservice?

Natürlich kann man sich auch umfassend persönlich beraten lassen bei unseren Buchungsstellen in **Warendorf unter Telefon 0 25 81. 54 54 54** oder **Telgte unter Telefon 0 25 04. 69 01 00**.



## GEPÄCKTRANSFER – KOFFERTAXI

Ballast abwerfen und ganz entspannt von Ort zu Ort durch das Münsterland radeln – das „Münsterland-Koffertaxi“ transportiert Ihr Gepäck schnell, bequem und zuverlässig auf ihren Wunschstrecken im Kreis Warendorf und dem gesamten Münsterland.

**Und es ist ganz einfach:**

Nach vorheriger Buchung geben Sie Ihr Gepäck einfach bis 9 Uhr an der Rezeption Ihres Übernachtungshotels ab und erhalten es ab 17 Uhr an der Rezeption Ihres nächsten Quartiers wieder.



Buchung und Information:  
Telefon 0 25 73. 69 79 70  
(Firma Canu Camp)  
[info@muensterlandrad.de](mailto:info@muensterlandrad.de)  
[www.muensterlandrad.de](http://www.muensterlandrad.de)





## DIE SCHÖNSTEN PICKNICKPLÄTZE

Gärten, Parklandschaft und Schlösser: Wohl nirgendwo sonst in Deutschland finden sich so viele perfekte Picknickplätze und so vielfältige Picknickveranstaltungen wie bei uns im östlichen Münsterland.

Ob im Park, am See oder am Fluss; ob auf der Obstwiese am Kulturgut Haus Nottbeck, in der Wacholderheide in Telgte oder am Ufer der Blauen Lagune in Beckum. Ob allein, romantisch zu zweit oder in der Gruppe – im Kreis Warendorf findet jeder seinen ganz persönliche Lieblingsort für eine entspannte Auszeit und ein gemütliches Miteinander unter freiem Himmel.

Darüber hinaus ist das Münsterland mit seinen landschaftlichen Schätzen nicht nur für die Augen ein Genuss. Es bringt auch jede Menge leckerer Produkte hervor, die am besten frisch in der Region gekauft oder gekostet werden und in jeden Picknickkorb passen.

Alle Picknickplätze unter  
[www.parklandschaft-warendorf.de](http://www.parklandschaft-warendorf.de)





## E-BIKE- UND FAHRRADVERLEIH



Sie möchten eine Radtour durch die Parklandschaft Kreis Warendorf unternehmen, haben aber kein Fahrrad dabei? Kein Problem. Bei uns finden Sie in vielen Orten Fahrradverleihstationen, die Ihnen gerne weiterhelfen. Auch E-Bikes sind an allen Fahrradverleihstationen verfügbar.

## VERLEIHSTATIONEN

ORT	ADRESSE	ÖFFNUNGSZEITEN	ART UND ANZAHL DER FAHRRÄDER
BECKUM	<b>Norbert Becker</b> Dorfstraße 42, 59269 Beckum Telefon 025 21.12835	Mo. – Fr. ab 15 Uhr Sa. 9 – 13 Uhr	3 – 4 Tourenräder in verschiedenen Größen, Kinderräder
	<b>Elektro Pelkmann</b> Neubeckumer Straße 18, 59269 Beckum Telefon 025 21.93770	Mo. – Fr. 9 – 13 Uhr u. 14 – 18.30 Uhr Sa. 9 – 14 Uhr, 1. Sa. im Monat bis 16 Uhr	4 Mountain- und Treckingräder, <b>2 Elektrofahrräder</b>
BEELEN	<b>Wild Bikes</b> Ostenfelder Straße 13, 48361 Beelen Telefon 025 86.882900, www.wild-bikes.de	Mo. – Di., Do. – Fr. 11 – 18 Uhr Sa. 10 – 14 Uhr	2 Fahrräder, 10 Mountainbikes, <b>4 Elektrofahrräder</b>
DRENSTEINFURT	<b>Freibad Erlbad</b> Im Erlfeld 4, 48317 Drensteinfurt Telefon 025 08.413	Nach telefonischer Anfrage, nur in der Badesaison Mai – September	<b>4 Elektrofahrräder</b>
ENNIGERLOH	<b>2-Rad-Hunkenschröder</b> Elmstraße 27, 59320 Ennigerloh Telefon 025 24.5719	Mo. – Fr. 8.30 – 18 Uhr Sa. 8.30 – 13 Uhr	7 Fahrräder, 2 Kinderräder, <b>2 Elektrofahrräder</b>



Mit dem MünsterlandRad kann der Kreis Warendorf unbeschwert mit dem Fahrrad oder E-Bike erobert werden. Diverse Fahrradkategorien mit Wunschzubehör, Kinderräder, Fahrradanhänger und vieles mehr ... Nach vorheriger Buchung sind tägliche Lieferungen (ab 9,90 € pro Transport) der Mieträder in alle Kommunen des Kreises Warendorf möglich. Info und Buchung über Canu Camp, Telefon 0 25 73. 69 79 70, [info@muensterlandrad.de](mailto:info@muensterlandrad.de), [www.muensterlandrad.de](http://www.muensterlandrad.de)



ORT	ADRESSE	ÖFFNUNGSZEITEN	ART UND ANZAHL DER FAHRRÄDER
EVERSWINKEL	<b>Verkehrsverein Everswinkel e.V.</b> Vitusstraße 8, 48351 Everswinkel Telefon 025 82. 66 93 13 <a href="http://www.verkehrsverein-everswinkel.de">www.verkehrsverein-everswinkel.de</a>	Mo. – Di., Do. – Sa. 10 – 12 Uhr	8 Fahrräder, <b>1 Elektrofahrrad</b>
OELDE	<b>Radstation Oelde</b> Am Bahnhof 2, 59302 Oelde Telefon 025 22. 93 86 97 <a href="http://www.proarbeitsuelde.de">www.proarbeitsuelde.de</a>	Mo. – Fr. 5.30 – 18 Uhr per Chipkarte rund um die Uhr	30 Fahrräder, 2 Kinderräder, 1 Tandem, <b>4–10 Elektrofahrräder</b>
OSTBEVERN	<b>Fahrradvermietung in Ostbevern</b> Engelstraße 4, 48346 Ostbevern Telefon 025 32. 327 oder Hauptstraße 43, Telefon 025 32. 4 31 03 50 (Ostbevern Touristik e.V.)	Mo. – Fr. 8 – 12.30 Uhr u. 14 – 18.30 Uhr Sa. 8 – 13 Uhr	50 Fahrräder, diverse Tandems <b>4 Elektrofahrräder</b>
SASSENBERG	<b>Zweirad Ross</b> Schürenstraße 7 – 9, 48336 Sassenberg Telefon 025 83. 10 05, <a href="http://www.zweirad-ross.de">www.zweirad-ross.de</a>	Mo. – Fr. 8.30 – 13 Uhr u. 14 – 18 Uhr Sa. 8.30 – 13 Uhr	17 Fahrräder, 1 Kinderrad, 1 Jugendrad, 2 Kindersitze
SENDENHORST	<b>Hotel Geschermann</b> Bahnhofstr. 21, 48324 Sendenhorst Telefon 025 35. 218, <a href="http://www.geschermann.de">www.geschermann.de</a>	Nach Vereinbarung	<b>2 Elektrofahrräder</b>
TELGTE	<b>Brune GmbH</b> Wöste 6, 48291 Telgte Telefon 025 04. 7 34 40, <a href="http://www.brunegmbh.de">www.brunegmbh.de</a>	Mo. – Fr. 9 – 18 Uhr Sa. 10 – 13 Uhr	<b>10 Elektrofahrräder,</b> 5 Fahrräder
	<b>AlexOffice</b> Münsterstraße 32, 48291 Telgte Telefon 025 04. 7 39 93 40, <a href="http://www.alexianer.de">www.alexianer.de</a>	Mo. – Do. 7.30 – 16.30 Uhr Fr. 7.30 – 14.15 Uhr Rückgabe im Onkel Alex, Steinstraße 8 Mo. – Fr. 10 – 18 Uhr, Sa. 9 – 13 Uhr	<b>6 Elektrofahrräder</b>
WADERSLOH	<b>WE Bike – Wadersloher E-Bike-Verleih</b> Hotel Karger Überwasserstraße 1, 59329 Wadersloh Telefon 025 23. 92 10-0	Di. – Sa. 8 – 20 Uhr So. + Mo. 10 – 20 Uhr und nach Vereinbarung	<b>5 Elektrofahrräder</b>
WARENDORF	<b>Radstation Warendorf</b> Bahnhofstraße 11, 48231 Warendorf Telefon 025 81. 7 89 97 70 <a href="http://www.radstation-waf.de">www.radstation-waf.de</a>	Mo. – Di., Do. – Fr. 13 – 17.30 Uhr Sa. 10 – 13 Uhr (weitere Entleihmöglichkeiten nach Vereinbarung)	25 Fahrräder, 3 Kinderräder, 1 Kinderanhänger für 2 Kinder, <b>15 Elektrofahrräder</b>
	<b>MTS Bike Star</b> Beelener Straße 7, 48321 Warendorf Telefon 025 81. 5 26 90 69 u. 0157. 3 87 69 20 <a href="http://www.mts-bike-star.de">www.mts-bike-star.de</a>	Mo., Mi., Do., Fr. 9 – 12 Uhr u. 14 – 18.30 Uhr Sa. 9 – 14 Uhr	4 Fahrräder, <b>4 Elektrofahrräder,</b> mehr Räder auf Anfrage

**!** Weitere E-Bikes können bei den Rathäusern in Beelen, Ennigerloh, Sassenberg und Sendenhorst zu den Rathausöffnungszeiten ausgeliehen werden.

# REISEMOBILSTELLPLÄTZE

ORT	STANDORT	INFO
<b>AHLEN</b>	<b>Parkplatz am Parkbad Ahlen</b> Dolberger Straße 66, 59229 Ahlen Telefon 023 82.78 8220 (Parkbad Ahlen)	4 Plätze, Untergrund gepflastert, innenstadtnahe Lage, Strom und Ver- und Entsorgungsmöglichkeiten, halber Tag 3 €, halber Tag inkl. Ver- und Entsorgung 5 €, ganzer Tag inkl. Ver- und Entsorgung 8 €
<b>BECKUM</b>	<b>Parkplatz am Hallenbad</b> Paterweg 4, 59269 Beckum	3 Plätze, Frischwasser und Stromversorgung, Abrechnung nach Verbrauch (50 Cent-Einwurf), Entsorgung für Chemikaltoilette, Nutzung der Sanitäranlagen im Hallen- und Freibad während der Öffnungszeiten gegen Entgelt möglich, kostenlose Nutzung des Stellplatzes, ganzjährig geöffnet, innenstadtnahe Lage, Verbundsteinpflasterung
<b>DRENSTEINFURT</b>	<b>Parkplatz am Erlbad</b> Im Erlfeld 4, 48317 Drensteinfurt Telefon 025 08.413	3 Plätze, Untergrund gepflastert, innenstadtnahe Lage, kostenlos ganzjährig nutzbar, Strom und Ver- und Entsorgungsmöglichkeiten von Mai bis September. Touristische Informationen über Drensteinfurt und Umgebung werden am Erlbad ausgegeben
<b>ENNIGERLOH</b>	<b>Freibad Stavernbusch</b> Am Freibad 1, 59320 Ennigerloh Telefon 025 24.28 30 01 (Rathaus – Touristik) u. 025 24.95 18 97 (Freibad)	2 Plätze, keine Parkgebühren, Frischwasser- und Stromversorgung gegen Gebühr, Entsorgung vorhanden
	<b>Landgasthaus Hohen Hagen</b> Zum Hohen Hagen 4 59320 Ennigerloh Telefon 025 22.23 53	6 Plätze, Strom- und Wasserversorgung, keine Entsorgung, Gaststätte mit schönem Biergarten, ruhige Einzellage, 5 € pro Nacht und Mobil, bei Einkehr kostenlos
<b>EVERSWINKEL</b>	<b>Parkplatz Vitus-Bad</b> Alverskirchener Straße 29, 48351 Everswinkel Telefon 025 82.66 93 13 (Verkehrsverein Everswinkel) u. 025 82.6 68 51 86 80 (Vitus-Bad)	3 Plätze, Untergrund gepflastert, Entsorgung und Frischwasserversorgung vor Ort, 3 x Stromanschluss vorhanden, keine Parkgebühren
<b>LIPPETAL</b>	<b>Parkplatz Ilmerweg</b> 59510 Lippetal-Lippborg	2 Stellplätze, Entsorgung und Frischwasserversorgung vorhanden, Untergrund gepflastert, keine Parkgebühren, öffentliches WC (tagsüber April – Oktober)
	<b>Euro Rastpark, Autohof Lippetal</b> Strängenbach 1, 59510 Lippetal-Lippborg Telefon 023 88.30 74 00 www.autohof-lippetal.de	5 Stellplätze inkl. Entsorgung, ganzjährig geöffnet, Anreise rund um die Uhr
	<b>Gasthof Kluppe (Schäfer)</b> Heienkamp 5, 59510 Lippetal-Herzfeld Telefon: 029 23.336	10 Plätze, 1. Mai bis 1. Oktober geöffnet, Strom- und Wasseranschluss, Ausguss für Chemikaliertoilette, Waschmaschine vorhanden, Gaststätte, Spielplatz, Hunde erlaubt
<b>OELDE</b>	<b>Pott's Brauerei</b> In der Geist 120, 59302 Oelde Telefon 025 22.93 77 0	20 Plätze, 5,00 € pro Mobil und Tag für Stellplatz, Strom, Abwasserentsorgung, Müllentsorgung und Nachtbeleuchtung, 10,00 € Pfand für ausgehändigten Schlüssel, 1,00 € für Frischwasser-Chip (ca. 60 l). Anmeldung und Schlüsselübernahme im Pott's Brau- und Backhaus
	<b>Naherholungsgebiet Gaßbachtal Stromberg</b> Am Hang 18, 59302 Oelde-Stromberg	4 Reisemobilstellplätze, 10 € pro Mobil und Tag inkl. Strom und Wasser, Entsorgungsmöglichkeiten vorhanden, Anmeldung und Schlüsselübernahme am Tennisheim
<b>OSTBEVERN</b>	<b>Parkplatz am Beverbad</b> Hanfgarten 22, 48346 Ostbevern Telefon 0 25 32.4 31 03 50 (Ostbevern Touristik e.V.) u. 0 25 32.18 33 (Beverbad)	3 Stellplätze, Parkplatz am Schwimmbad, keine Parkgebühren, asphaltiertes Gelände, Entsorgung und Frischwasserversorgung vorhanden, Stromanschlusssäulen, Parkgebühren: länger als eine Nacht 10,00 € inkl. Benutzung Beverbad
<b>SASSENBERG</b>	<b>Parkplatz Feldmark</b> Feldmark, 48336 Sassenberg Telefon 025 83.309-0 (Verkehrsamt Sassenberg) u. 025 83.15 85 (Campingpark Eichenhof)	3 Plätze, Untergrund gepflastert, Entsorgung und Frischwasserversorgung vorhanden, keine Parkgebühren



ORT	STANDORT	INFO
	<b>Tankstelle Lietmann</b> Carl-Benz-Straße 2, 48336 Sassenberg Telefon 02583.309-0 (Verkehrsamt Sassenberg) u. 02583.303153 (Tankstelle)	2 Plätze, asphaltiertes Gelände, Entsorgung und Frischwasserversorgung vorhanden, keine Parkgebühren
<b>SENDENHORST</b>	<b>Parkplatz neben dem Hallenbad</b> Westtor 31, 48324 Sendenhorst Telefon 02526.303-0 (Stadt Sendenhorst)	Ganzjähriger Stellplatz für 3 Reisemobile auf gepflastertem Untergrund, Entsorgung sowie Versorgung mit Strom und Wasser für jeweils 0,50 € pro Einheit. Keine Parkgebühren, innenstadtnahe Lage
<b>TELGTE</b>	<b>Waldschwimmbad Klatenberge</b> Waldweg, 48291 Telgte Telefon 02504.690100 (Tourismus + Kultur Telgte)	Parkplatz beim Schwimmbad, keine Parkgebühren
	<b>Busparkplatz an der Ems</b> Emstor, 48291 Telgte Telefon 02504.690100 (Tourismus + Kultur Telgte)	3 Stellplätze auf gepflastertem Untergrund, Versorgungssäule für Strom (ganzjährig) und Frischwasser (vom 01. April bis 31. Oktober) vorhanden, keine Parkgebühren
<b>WADERSLOH</b>	<b>Heinrich-Wecker-Sporthalle Liesborn</b> Im Klostergarten 18, 59329 Wadersloh Telefon 02523.9501050 (Gemeinde Wadersloh – Wadersloh Marketing)	2 Plätze, Entsorgung, Frischwasser- und Stromversorgung vorhanden, Untergrund gepflastert, keine Parkgebühren, Frischwasserkosten 0,50 €/70 Ltr.
	<b>Rathaus Wadersloh</b> Liesborner Str. 5, 59329 Wadersloh Telefon 02523.9501050 (Gemeinde Wadersloh – Wadersloh Marketing)	2 Plätze, Entsorgung für Abwasser und Chemikaltoilette vorhanden, Frischwasser- und Stromversorgung vorhanden, Untergrund gepflastert, keine Parkgebühren, Frischwassergebühren 0,10 €/10 Ltr., Stromkosten 0,50 €/1 Kilowattstunde
	<b>Grundschule Diestedde</b> Alter Kirchplatz 7, 59329 Wadersloh Telefon 02523.9501050 (Gemeinde Wadersloh – Wadersloh Marketing)	2 Plätze, Entsorgung für Abwasser und Chemikaltoilette vorhanden, Frischwasser- und Stromversorgung vorhanden, Untergrund gepflastert, keine Parkgebühren, Frischwassergebühren 0,10 €/10 Ltr., Stromkosten 0,50 €/1 Kilowattstunde
<b>WARENDORF</b>	<b>Parkplatz am Emssee</b> Sassenberger Straße, 48231 Warendorf Telefon 02581.545454 (Tourist-Information)	Frischwasserversorgung und Entsorgung sowie 14 Stromanschlüsse vorhanden, keine Parkgebühren, öffentliche Toilette
	<b>Parkplatz „Zwischen den Emsbrücken“</b> Oberer Lohwall (Am Emswehr), 48231 Warendorf Telefon 02581.545454 (Tourist-Information)	2 Plätze, Frischwasserversorgung und Entsorgung im Klärwerk möglich, keine Parkgebühren
	<b>Parkplatz Hoetmar am Sportplatz</b> Am Wiebusch, 48231 Warendorf Telefon 02581.545454 (Tourist-Information)	2 Plätze auf Schotter, 2 kostenlose Stromanschlüsse, keine Parkgebühren

# INFO & VERANSTALTUNGEN

→ Tag der Landwirtschaft  
in Telgte  
04.07.2021

## AHLEN

WFG Ahlen mbH  
Beckumer Straße 34, 59229 Ahlen  
Telefon 02382.964-300, Fax 02382.964-310  
wfg-tourismus@stadt.ahlen.de, www.ahlen.de

- Kunstmuseum Ahlen
- Fritz-Winter-Haus
- Museum im Goldschmiedehaus
- Kletterzentrum Zeche Westfalen
- Naherholungsgebiet Langst
- unterschiedlich geführte Stadt- und Segwaytouren



## 44. PÖTTKES- UND TÖTTKENMARKT

**Termin:** 18.–19.09.2021, Sa 9–18 Uhr, So 11–18 Uhr  
**Ort:** Ahlener Innenstadt  
**Internet:** www.wfg-ahlen.de

Shoppingvergnügen und Erlebnisprogramm in der Ahlener Innenstadt: Zur 44. Auflage des Ahlener Pöttkes- und Töttkenmarkt präsentieren sich mehr als 170 Aussteller mit ihren vielversprechenden Ständen in der Fußgängerzone und ihren Nebenstraßen.

## BECKUM

Stadt Beckum – Stadtmarketing  
Weststraße 46, 59269 Beckum  
Telefon 02521.29-172, Fax 02521.2955-172  
stadtmarketing@beckum.de, www.beckum.de

- Historisches Rathaus mit Stadtmuseum
- Propsteikirche St. Stephanus u. Sebastian mit Prudentiaschrein
- „Stiefel Jürgens“ – Älteste Brauerei Westfalens
- Freizeitsee Tuttenbrock mit Wasserski-Anlage und Strandbad
- Aktivpark Phoenix
- Stadttheater/Kulturinitiative Filou



## 44. PÜTT-TAGE

**Termin:** 03.–05.09.2021  
**Ort:** Innenstadt Beckum  
**Internet:** www.beckum.de

Das traditionelle Stadtfest lockt alljährlich ein großes Publikum nach Beckum. Zahlreiche Verkaufsstände bieten ihre Produkte und Dienstleistungen an. Ob auf der großen Bühne oder in den Straßen, von der Live-Band bis zu Straßenkünstlern ist für jeden etwas dabei.

## BEELEN

Gemeinde Beelen  
Warendorfer Straße 9, 48361 Beelen  
Telefon 02586.88713, Fax 02586.887-88  
buergerdienste@beelen.de, www.beelen.de

- Wanderung auf dem Kerkerweg
- Teilnahme an Gleitflugschulungen
- Fotosafari durch die Münsterländer Natur
- geführte Radtouren rund um Beelen
- Bauernhofbesichtigung mit Grillmöglichkeit
- Besichtigung des Heimatarchivs



## HAUS HEUER/DORFGUT BEELEN E.V.

**Ort:** Gartenstraße 18, 48361 Beelen  
**Internet:** www.dorfgut-beelen.de

Das Haus von 1711 wird der Öffentlichkeit als kulturelle Begegnungsstätte zur Verfügung gestellt. In den Räumen erleben die Besucher den Zeitgeist und das Lebensgefühl der 1950er-/60er-Jahre. Weitere Infos können Sie der Homepage entnehmen.

## DRENSTEINFURT

Stadt Drensteinfurt  
Landsbergplatz 7, 48317 Drensteinfurt  
Telefon 02508.995-0, Fax 02508.995-9050  
stadt@drensteinfurt.de, www.drensteinfurt.de

- Wasserschloss Haus Steinfurt
- historischer Stadtkern mit „Alter Post“
- Naturschutzgebiet „Kurriker Berg“
- Historische Stadtrundgänge in Drensteinfurt, Rinkerode und Walstedde
- Mühlen- und Gerätemuseum in Rinkerode
- Kornbrennerei Eckmann in Walstedde



## DRENSTEINFURTER RENNTAG

**Termin:** 15.08.2021 ab 11 Uhr  
**Ort:** Im Erfeld, Drensteinfurt  
**Internet:** www.rennverein-drensteinfurt.de

Einmal im Jahr verwandelt sich die Sportanlage im Erfeld in Drensteinfurt zum „Ascot des Münsterlandes“. Bei dem Trabrennsport-Event können Experten wie auch Laien ihrer Wettleidenschaft fröhnen. Sehen und gesehen werden heißt die Devise.

## ENNIGERLOH

Stadt Ennigerloh – Touristik  
Marktplatz 1, 59320 Ennigerloh  
Telefon 02524.28-3001, Fax 02524.5400  
touristik@ennigerloh.de  
www.ennigerloh-erleben.de

- geführte Stadt- und Radtouren
- Mühle in Westkirchen mit Heimatmuseum
- Mühlenführung Windmühle Ennigerloh
- Alte Brennerei mit Kino, Kulturveranstaltungen, Museum
- Knüppelkönig
- Golfen



## NATURBAD ENNIGERLOH

**Ort:** Am Freibad 1, 59320 Ennigerloh  
**Internet:** www.stadt-ennigerloh.de/ freizeit-spas/ schwimmbaeder/naturbad-ennigerloh

Die Besucher erwartet ein komplett neu gestaltetes und im Kreis WAF einzigartiges Naturbad. Im Juli 2020 eröffnet, garantiert es Spaß und Abwechslung für Jung und Alt, inklusive großzügigem Strandbereich und Kletterwand. Ein Besuch lohnt sich!

**EVERSWINKEL**

Verkehrsverein Everswinkel e.V.  
 Vitusstraße 8, 48351 Everswinkel  
 Telefon 02582.669-313, Fax 02582.669-314  
 info@verkehrsverein-everswinkel.de  
 www.verkehrsverein-everswinkel.de

- Vitus-Bad – das Allwetter-Freizeit-Bad
- 18-Loch-Golfplatz Brückhausen
- Up'n Hoff – Everswinkels MitmachMuseum
- Bauernhofcafé „Zum Eichenhof“
- Schatzkammer Alverskirchen
- St. Magnus-Kirche



**FRÜHLINGSFEST MIT STRASSENMUSIK-FESTIVAL UND RADELSPASS**

**Termin:** 25.04.2021 von 13–18 Uhr  
**Ort:** Ortskern Everswinkel  
**Internet:** [www.facebook.com/IGSE-Everswinkel-192876267488706/](https://www.facebook.com/IGSE-Everswinkel-192876267488706/)

Gemütlich shoppen und dabei den Mini-Open-Air-Konzerten mit regionalen und überregionalen Bands und Singer-Song-writern lauschen. Dazu auf dem Magnusplatz der traditionelle „Radelspaß“ mit seinem Gebraucht Fahrradmarkt und vielen Infos und Aktionen.

**LIPPETAL**

Gemeinde Lippetal  
 Bahnhofstraße 7, 59510 Lippetal  
 Telefon 02923.980-228, Fax 02923.980-232  
 post@lippetal.de, www.lippetal.de

- Schloss Hovestadt mit Barockgarten ([www.schloss-hovestadt.de](http://www.schloss-hovestadt.de))
- St. Ida Wallfahrtsbasilika ([www.st-ida-herzfeld.de](http://www.st-ida-herzfeld.de))
- Schloss Assen ([www.haus-assen.de](http://www.haus-assen.de))
- Sändkers Mühle
- Museumseisenbahn ([www.museumseisenbahn-hamm.de](http://www.museumseisenbahn-hamm.de))
- Radweg Auenland an Lippe und Ahse



**11. LIPPETALER FAHRRADTHON**

**Termin:** 08.08.2021 von 10–18 Uhr  
**Ort:** Lippetal  
**Internet:** [www.lippetal.de](http://www.lippetal.de)

Die gesamte Strecke ist – wie ein Marathon – ca. 42 km lang und wird für diesen Tag extra ausgeschildert. Der Ein- und Ausstieg ist jederzeit und überall möglich. An den verschiedenen Stationen laden Vereine und Dorfgemeinschaften zur Rast ein.

**OELDE**

FORUM Oelde  
 Ratsstiege 1, 59302 Oelde  
 Telefon 02522.72-800, Fax 02522.72-815  
 forum@oelde.de, www.forum-oelde.de

- Vier-Jahreszeiten-Park
- Kindermuseum Klipp Klapp
- Pott's Brauerei mit Georg-Lechner-Biermuseum
- Freilichtspiele Burgbühne Stromberg
- Burgdorf Stromberg
- Kulturgut Haus Nottbeck



**GAUKLERFEST**

**Termin:** 01.08.2021 von 11–18 Uhr  
**Ort:** Vier-Jahreszeiten-Park  
**Internet:** [www.vier-jahreszeiten-park.de](http://www.vier-jahreszeiten-park.de)

Zum 17. Mal heißt es: Kleine Kunst ganz groß! Bei dem Fest für die ganze Familie präsentieren Gaukler, Komiker, Akrobaten und Jongleure von (h)ausgemachtem Blödsinn bis zu atemberaubender Akrobatik die hohe Kunst der Verblüffung.

**OSTBEVERN**

Ostbevern Touristik e.V.  
 Hauptstraße 43, 48346 Ostbevern  
 Telefon 02532.4310350  
 info@ostbevern-touristik.de,  
 www.ostbevern-touristik.de

- Schloss Loburg
- Rhododendronblüte im Loburger Schlosspark
- Museum der historischen Waschtechnik
- Biberwanderroute mit Schatzsuche/Geocaching
- Spiekerwanderroute in Brock mit Picknick
- Radeln auf den Biber Routen



**NICHT NUR ... ÜBER DIE MAUER GESCHAUT**

**Termin:** 12.–13.06.2021 von 10–18 Uhr  
**Ort:** verschiedene Gärten in der Gemeinde Ostbevern  
**Internet:** [www.ostbevern-touristik.de](http://www.ostbevern-touristik.de)

Liebevoll und mit Sachverstand angelegt präsentieren sich die privaten „grünen Oasen“ und laden Garteninteressierte ein, sich in aller Ruhe umzusehen und den besonderen Zauber der Gärten auf sich wirken zu lassen.

**SASSENBERG**

Verkehrsamt der Stadt Sassenberg  
 Schürenstraße 17, 48336 Sassenberg  
 Telefon 02583.309-0, Fax 02583.309-8800  
 stadt@sassenberg.de, www.sassenberg.de

- Doppelschlossanlage Harkotten: Schloss von Ketteler und Schloss von Korff
- Pfarrkirche St. Johannes
- Haus Schücking (Bau von J. C. Schlaun)
- Erholungsgebiet Feldmark
- Spargeldorf Füchtorf
- Unkemannerturnier für Clubs und Vereine



**SCHLOSS VON KORFF**

**Ort:** Harkotten 2, 48336 Sassenberg-Füchtorf  
**Internet:** [www.schlossharkotten.de](http://www.schlossharkotten.de)

Das Schloss ist in den Jahren von 1805–1806 durch Adolf v. Vagedes nach dem Vorbild von Schloss Wörlitz bei Dessau erbaut. Das noble, im Charakter einer Villa erbaute Herrenhaus ist im klassizistischen Stil ausgeführt. Weitere Infos über die Website.

## SENDENHORST

Stadt Sendenhorst, – Tourist Information –  
Kirchstraße 1, 48324 Sendenhorst  
Telefon 02526.303-116 u. -323, Fax 02526.303-100  
tourismus@sendenhorst.de,  
www.sendenhorst.de

- Kulturprogramm im Haus Siekmann (www.haussiekmann.de)
- Brennereibesichtigungen u. Brennereipfad
- Bernhard Kleinhans Pfad
- Swingolf- und Pool Ball-Anlage
- Naturschutz- und Naherholungsgebiet „Hof Schmetkamp“
- Tagesausritt: Sendenhorster Schlemmertour



## MARTINI-GÄNSEMARKT

**Termin:** 06. + 07.11.2021,  
Sa. 14–20 Uhr, So. 11–18 Uhr  
**Ort:** Sendenhorst, Fußgängerzone  
und rund um Haus Siekmann  
**Internet:** www.gewerbeverein-  
sendenhorst.de

Zum traditionellen Martini-Gänsemarkt in der Sendenhorster Innenstadt erwartet Sie ein buntes Programm mit Handwerk, Handarbeiten, Antikem und Kuriosem. Höhepunkt sind der Auftritt der Gänseliesel und der Gänsemarkt mit Laternenzug durch die Stadt.

## TELGTE

Tourismus + Kultur Telgte  
Kapellenstraße 2, 48291 Telgte  
Telefon 025 04. 690-100, Fax 025 04. 134 92  
tourismus@telgte.de, www.telgte.de

- Barocke Wallfahrtskapelle mit Pietà
- RELIGIO – westfälisches Museum für religiöse Kultur
- Kreuzwege
- spätgotische Hallenkirche St. Clemens
- historische Altstadt mit Kulturspur
- Emsauepark



## 33. KUTSCHENWALLFAHRT

**Termin:** 13.05.2021, 11.30–16 Uhr  
**Ort:** Telgte – Altstadt und  
Planwiese  
**Internet:** www.telgte.de

Seit 1988 findet an Christi Himmelfahrt die Telgter Kutschenwallfahrt statt. Besonders die prächtig geschmückten Landauer, Wagonetten, Gigs, Federwagen und Münsterländer Jagdwagen versetzen jedes Jahr tausende Zuschauer ins Staunen.

## WADERSLOH

Gemeinde Wadersloh  
Liesborner Straße 5, 59329 Wadersloh  
Telefon 0 25 23. 950-10 50, Fax 0 25 23. 950-10 51  
gemeinde@wadersloh.de, www.wadersloh.de

- Schloss Crassenstein Diestedde
- Margaretenkirche Wadersloh
- Museum Abtei Liesborn
- Sinnespark Liesborn
- Radrouten Wasser.Wege.Winkel., Römer-Lippe-Route, 100 Schlösser Route



## 7. WADERSLOHER

### BILDHAUERSYMPOSIUM

**Termin:** 07.08.–15.08.2021  
**Ort:** Museum Abtei Liesborn  
**Internet:** www.wadersloh.de

Schauen Sie den teilnehmenden Künstlern bei ihrer Arbeit über die Schulter. Während der Öffnungszeiten des Museums entstehen an der Ackerscheune Skulpturen und Objekte aus unterschiedlichsten Materialien wie Stein, Holz, Stahl, Beton oder Keramik.

## WARENDORF

Tourist-Information  
Emsstraße 4, 48231 Warendorf  
Telefon 02581.545454, Fax 02581.545411  
tourismus@warendorf.de, www.warendorf.de

- Historische Altstadt
- Dezentrales Stadtmuseum
- NRW-Landgestüt
- Westpreußisches Landesmuseum
- romanische Stiftskirche Freckenhorst
- umfangreiche touristische Führungsangebote



## WARENDORFER HENGSTPARADEN

**Termin:** 12. + 18. + 19.09.2021, 14 Uhr  
**Ort:** NRW Landgestüt Warendorf  
**Internet:** www.landgestuet.nrw.de

An drei Terminen im Herbst bringen die Hufe der Kaltblüter den Boden zum Beben, ernten die imposanten Schaubilder mit den stolzen Hengsten, wagemutigen Reitern und schnellen Wagen tosenden Applaus. Sitzplatzkarten erhältlich ab 19 €.

## SCHLÖSSER- & BURGENTAG

### MÜNSTERLAND

**Termin:** 20.06.2021  
**Ort:** Schlösser und Burgen im  
Münsterland und Kreis Warendorf  
**Internet:** www.schloessertag.de

Auf vielen Schlössern im Münsterland wird ein spannendes und abwechslungsreiches Programm geboten: Themenführungen, Rittertraining, Gespensterlesung u. v. m. Auch viele historische Gemäuer, die sonst für Besucher nicht zugänglich sind, öffnen ihre Tore!



**SCHLÖSSER- UND BURGENTAG 2021**

Bus fahren  
mit dem Fahrrad!  
Jeden Sonn- und Feiertag  
zwischen dem 01.05. und  
03.10.2021 pendelt der Fahrrad-  
bus F1 zwischen Beckum und  
Münster. Mehr Infos unter  
[www.rvm-online.de](http://www.rvm-online.de)



## IMPRESSUM

Herausgeber und Redaktion:  
Touristische Arbeitsgemeinschaft  
„Parklandschaft Kreis Warendorf“  
Waldenburger Straße 2  
48231 Warendorf  
Telefon 02581.536111  
[www.parklandschaft-warendorf.de](http://www.parklandschaft-warendorf.de)  
[tourismus@kreis-warendorf.de](mailto:tourismus@kreis-warendorf.de)

Fotos: Städte und Gemeinden der Touristischen Arbeitsgemeinschaft „Parklandschaft Kreis Warendorf“, Matthias Groppe (S. 3 oben, 30), Ben Böhm (S. 9, 11), Jannine Everwand (S. 10), Reinhard Pellinghaus (S. 3 Mitte, 17), Gabi Wild (S. 4), Christine Schneider (S. 2, 8, 12, 19, 22, 23), AG LGS Route & Fotografie Golz (S. 29), Münsterland e.V. (S. 27), Ruhr Tourismus GmbH (S. 11), Gisela Schäpers (S. 3 unten, 16, 28), Münsterland e.V./Philipp Fölting (S. 13), Kulturgut Haus Nottbeck (S. 20), Münsterland e.V./Kai Marc Pel (S. 9, S. 23 großes Bild, S. 28 unten) ingimage.com (S. 5 Himmel), vadim/pixelo.net (S. 21 oben), monticello/depositphotos.com (S. 21 unten).

Titelfoto: Auf der 100 Schlösser Route in Stromberg, Christine Schneider  
Die Angebote gelten für 2021.  
Änderungen vorbehalten.

### Wichtiger Hinweis:

Die Angaben beziehen sich auf den Sachstand November 2020. Diese Broschüre dient ausschließlich der Absatzförderung und Information. Aus falschen Angaben oder nicht erfüllten Leistungszusagen kann keine Schadenspflicht gegenüber der Touristischen Arbeitsgemeinschaft „Parklandschaft Kreis Warendorf“ als Herausgeber des Produktes abgeleitet werden.

# WIR STEHN AUF FAHRRÄDER

Du auch? Dann entdecke bei uns eine riesige Auswahl an Fahrrädern, E-Bikes und Zubehör von über 100 Top-Marken! Unsere kompetenten Mitarbeiter stehen dir immer zur Seite – auch, wenn du auf unserer Teststrecke bist. Dabei stehen Qualität und Service von der Beratung bis zur Fachwerkstatt im Vordergrund, um genau das Richtige für dich zu finden!

Erleben | Testen | **Losfahren**



Fahrrad XXL Hürter Zweirad GmbH  
Hammer Straße 420 · 48153 Münster  
Mo.–Fr.: 10:00 – 19:00 Uhr · Sa.: 09:00 – 18:00 Uhr  
Tel.: 0251 97803-0

[fahrrad-xxl.de](http://fahrrad-xxl.de)



Fahrrad **XXL**  
**Hürter** | 1917